

# Analýza ohrožení - obec Citice

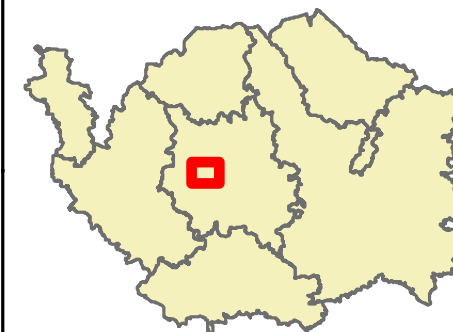


HZS Karlovarského kraje,  
oddělení OOB a KŘ




0 150 300 600 metry

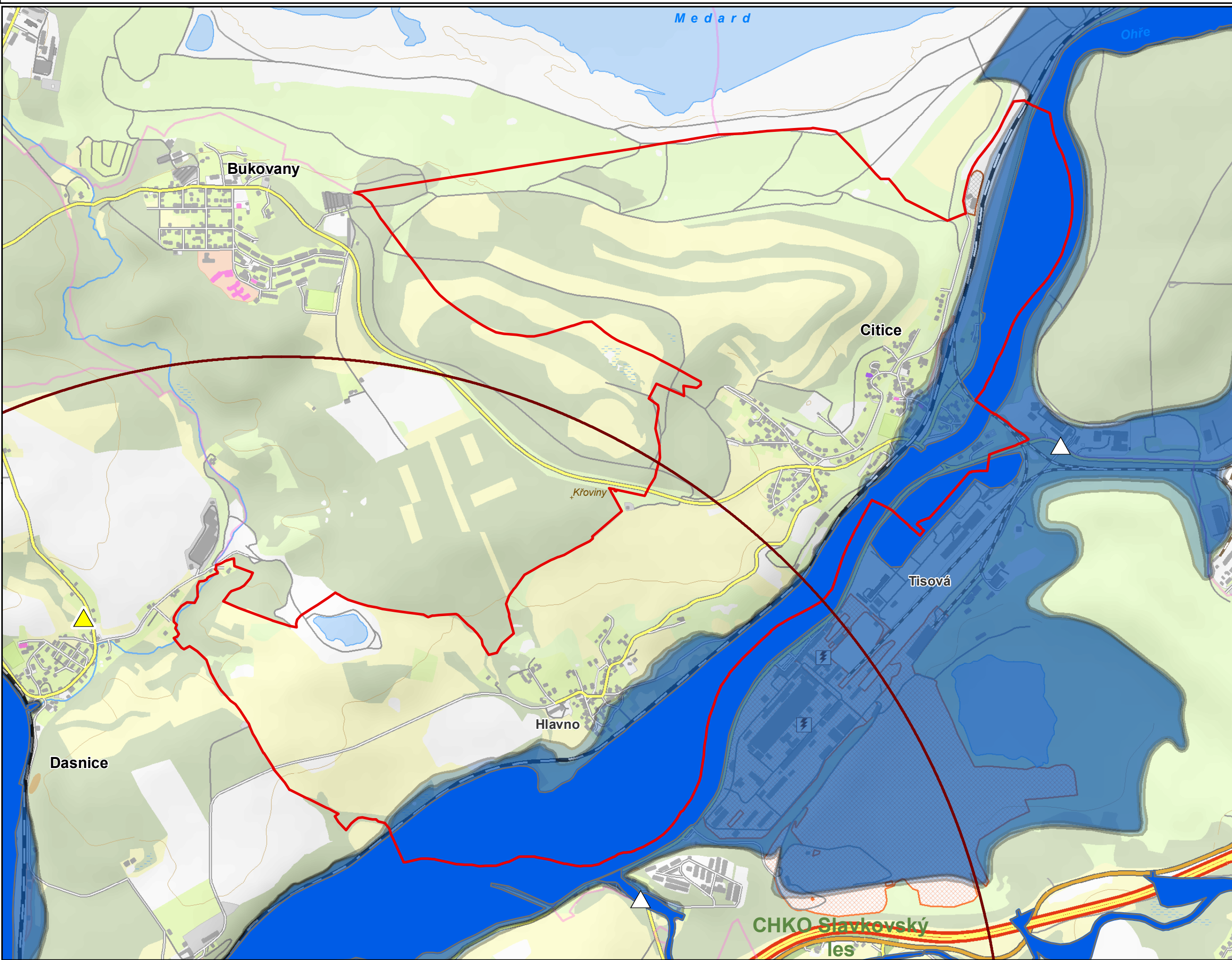
1:15 000

Vrstvy



## Legenda

-  Obec Citice
-  Přirozená povodeň Ohře
-  Zvláštní povodeň Horka
-  Zvláštní povodeň Jesenice
-  Zvláštní povodeň Skalka
-  Chovy Citice



Vytvořeno: 29.01.2019

Zdroj dat:

Český úřad zeměměřičský a katastrální  
Český statistický úřad  
MAPY.CZ  
Central European Data Agency  
HZS Karlovarského kraje  
Správa železničních dopravních cest